







Чертеж уточняемых и исправляемых земельных участков
81:05:0011065, 81:05:0011067



Масштаб 1:1000

Условные обозначения:

-  Граница уточняемого/исправляемого земельного участка
-  Граница земельного участка по сведениям ЕГРН
-  Граница кадастрового квартала
-  Граница проектирования
-  Кадастровый номер земельного участка
-  Проектируемая красная линия